

สรุปมาตรการป้องกันและ แก้ไขผลกระทบสิ่งแวดล้อม และมาตรการติดตาม ตรวจสอบคุณภาพ สิ่งแวดล้อม

- 3.1 สรุปผลการปฏิบัติตามมาตรการป้องกันและแก้ไขผลกระทบ
สิ่งแวดล้อม
- 3.2 สรุปผลการติดตามตรวจสอบคุณภาพสิ่งแวดล้อม
 - 3.2.1 คุณภาพอากาศ
 - 3.2.2 ระดับเสียง
 - 3.2.3 ความสั่นสะเทือน
 - 3.2.4 คุณภาพน้ำ

บทที่ 3

สรุปมาตรการป้องกันและแก้ไขผลกระทบสิ่งแวดล้อม และมาตรการติดตามตรวจสอบคุณภาพสิ่งแวดล้อม

3.1 สรุปผลการปฏิบัติตามมาตรการป้องกันและแก้ไขผลกระทบสิ่งแวดล้อม

สรุปผลการตรวจสอบการปฏิบัติตามมาตรการป้องกันและแก้ไขผลกระทบสิ่งแวดล้อม โครงการเหมืองแร่โดโลไมต์ ประทานบัตรที่ 33382/16041 ของบริษัท ตรัง ยูซี จำกัด ตั้งอยู่ที่ หมู่ที่ 5 ตำบลโคกสะอาด อำเภอนาโยง จังหวัดตรัง ตามผลพิจารณารายงานการวิเคราะห์ผลกระทบสิ่งแวดล้อม หนังสือที่ ทส 1009.2/9777 ลงวันที่ 3 พฤศจิกายน 2554 สรุปประเด็นที่สำคัญได้ดังต่อไปนี้

1. ดำเนินการทำเหมืองตามแผนผังการทำเหมือง กล่าวคือเป็นการทำเหมืองโดยวิธีเหมืองหาบ ในลักษณะ ขั้บนันได
2. การทำเหมืองของโครงการเป็นการทำเหมืองในขอบเขตพื้นที่ที่ได้รับอนุญาตให้ทำเหมืองและดำเนินการตาม แผนผังโครงการทำเหมือง
3. บริเวณโดยรอบโครงการและพื้นที่เกี่ยวเนื่องที่ไม่ได้ใช้ประโยชน์โครงการจะทำการปลูกต้นไม้ยืนต้นโตเร็วเสริม
4. มีการปรับปรุงเส้นทางถนนบดอัดลูกรังให้อยู่ในสภาพที่ดีอยู่เสมอ พร้อมทั้งจัดให้มีรั้วกั้นดินพรมน้ำบริเวณเส้นทาง ดังกล่าวเป็นประจำ
5. ในด้านความปลอดภัยของการคมนาคมขนส่งแร่ โครงการได้กำหนดให้รถบรรทุกแร่ทุกคันใช้ความเร็วไม่เกิน กว่าที่กฎหมายกำหนดในช่วงที่สัญจรผ่านพื้นที่ชุมชน
6. โครงการได้ออกกฎระเบียบให้รถบรรทุกแร่ทุกคันต้องปิดคลุมด้วยผ้าใบให้เรียบร้อย เพื่อป้องกันการฟุ้งกระจาย ของฝุ่นละออง
7. จัดให้มีอุปกรณ์ป้องกันอันตรายส่วนบุคคล (PPE) ให้แก่คนงาน
8. ทางโครงการ มีกิจกรรมความรับผิดชอบต่อสังคมร่วมกับชุมชนและให้การสนับสนุนกิจกรรมต่างๆ อย่าง ต่อเนื่อง
9. ทางโครงการได้จัดทำแผนและผลการดำเนินงานด้านการฟื้นฟูพื้นที่ทำเหมืองให้หน่วยงานที่เกี่ยวข้องทราบทุกปี ดังเอกสารแนบ 4
10. ทางโครงการได้ดำเนินการจัดตั้งกองทุนเผื่อระวางสุขภาพ เพื่อใช้เป็นงบประมาณในการ ตรวจสอบสุขภาพพนักงาน และชุมชนโดยรอบและมีการรายงานการดำเนินงานบริหารจัดการกองทุนอย่างต่อเนื่อง
11. ทางโครงการได้ดำเนินการจัดตั้งกองทุนฟื้นฟูสภาพแวดล้อม เพื่อใช้เป็นงบประมาณในการฟื้นฟูพื้นที่ทำ เหมือง และปรับปรุงสภาพแวดล้อมโดยรอบโครงการดังเอกสารแนบ 13
12. ทางโครงการได้มีการรับฟังความคิดเห็นของประชาชนที่อยู่ใกล้เคียงโครงการอย่างสม่ำเสมอ โดยปัจจุบันยังไม่มี ผู้ร้องเรียนเกี่ยวกับกิจกรรมของโครงการแต่อย่างใด ดังเอกสารแนบ 14

3.2 สรุปผลการปฏิบัติตามมาตรการติดตามตรวจสอบคุณภาพสิ่งแวดล้อม

3.2.1 คุณภาพอากาศ

1) ปริมาณฝุ่นละอองแขวนลอยรวม (TSP)

จากข้อมูลผลการตรวจวัดคุณภาพอากาศในรูปปริมาณฝุ่นละอองแขวนลอยรวม (TSP) โครงการเหมืองแร่โถโลไมด์ ประทานบัตรที่ 33382/16041 ของบริษัท ตรัง ยูซี จำกัด จำนวน 4 สถานี ได้แก่ โรงพยาบาลส่งเสริมสุขภาพบ้านควนเคี่ยม ชุมชนบ้านนางประหลาด ชุมชนบ้านหนองคล้า และโรงเรียนวัดนางประหลาด ที่ผ่านมาจนถึงเดือนมีนาคม 2568 พบว่า สถานีที่มีผลการตรวจวัดปริมาณฝุ่นละอองแขวนลอยรวม (TSP) สูงสุด คือ บริเวณโรงพยาบาลส่งเสริมสุขภาพบ้านควนเคี่ยม ในเดือนมีนาคม 2567 มีค่าเท่ากับ 0.062 มิลลิกรัมต่อลูกบาศก์เมตร เมื่อนำมาเปรียบเทียบกับค่ามาตรฐาน พบว่า ผลการตรวจวัดมีค่าอยู่ในเกณฑ์มาตรฐานตามประกาศคณะกรรมการสิ่งแวดล้อมแห่งชาติ ฉบับที่ 24 (พ.ศ. 2547) เรื่อง กำหนดมาตรฐานคุณภาพอากาศในบรรยากาศโดยทั่วไป ประกาศในราชกิจจานุเบกษา เล่ม 121 ตอนพิเศษ 104 ง ประกาศ ณ วันที่ 9 สิงหาคม พ.ศ. 2547 ที่กำหนดปริมาณฝุ่นละอองแขวนลอยรวม (TSP) ไว้ไม่เกิน 0.330 มิลลิกรัมต่อลูกบาศก์เมตร สรุปผลการตรวจวัดดังตารางที่ 3-1 และรูปที่ 3-1

2) ปริมาณฝุ่นละอองขนาดเล็กกว่า 10 ไมครอน (PM-10)

จากข้อมูลผลการตรวจวัดคุณภาพอากาศในรูปปริมาณฝุ่นละอองขนาดเล็กกว่า 10 ไมครอน (PM-10) โครงการเหมืองแร่โถโลไมด์ ประทานบัตรที่ 33382/16041 ของบริษัท ตรัง ยูซี จำกัด จำนวน 4 สถานี ได้แก่ โรงพยาบาลส่งเสริมสุขภาพบ้านควนเคี่ยม ชุมชนบ้านนางประหลาด ชุมชนบ้านหนองคล้า และโรงเรียนวัดนางประหลาด ที่ผ่านมาจนถึงเดือนมีนาคม 2568 พบว่า สถานีที่มีผลการตรวจวัดปริมาณฝุ่นละอองขนาดเล็กกว่า 10 ไมครอน (PM-10) สูงสุด คือ บริเวณโรงพยาบาลส่งเสริมสุขภาพบ้านควนเคี่ยม ในเดือนมีนาคม 2567 มีค่าเท่ากับ 0.023 มิลลิกรัมต่อลูกบาศก์เมตร เมื่อนำมาเปรียบเทียบกับค่ามาตรฐาน พบว่า ผลการตรวจวัดมีค่าอยู่ในเกณฑ์มาตรฐานตามประกาศคณะกรรมการสิ่งแวดล้อมแห่งชาติ ฉบับที่ 24 (พ.ศ. 2547) เรื่อง กำหนดมาตรฐานคุณภาพอากาศในบรรยากาศโดยทั่วไป ประกาศในราชกิจจานุเบกษา เล่ม 121 ตอนพิเศษ 104 ง ประกาศ ณ วันที่ 9 สิงหาคม พ.ศ. 2547 ที่กำหนดปริมาณฝุ่นละอองขนาดเล็กกว่า 10 ไมครอน (PM-10) ไว้ไม่เกิน 0.120 มิลลิกรัมต่อลูกบาศก์เมตร สรุปผลการตรวจวัดดังตารางที่ 3-1 และรูปที่ 3-2

ทั้งนี้ เป็นเพราะว่าทางโครงการได้ปฏิบัติตามมาตรการลดผลกระทบในเรื่องการฟุ้งกระจายของฝุ่นละออง จากกิจกรรมการทำเหมืองและกิจกรรมการแต่งแร่อย่างเคร่งครัด ซึ่งจากการสอบถามราษฎรบริเวณใกล้เคียงโครงการพบว่าได้รับผลกระทบด้านฝุ่นละอองจากโรงแต่งแร่ของโครงการในระดับต่ำ ซึ่งสอดคล้องกับผลการตรวจวัดที่ผ่านมาที่อยู่ในเกณฑ์มาตรฐาน แต่อย่างไรก็ตามที่ปรึกษาได้เสนอให้โครงการเพิ่มการฉีดพรมน้ำบริเวณพื้นที่โครงการและบริเวณเส้นทางขนส่งแร่รวมทั้งปรับปรุงมาตรการต่างๆ ด้านการป้องกันฝุ่นละอองให้มีประสิทธิภาพมากยิ่งขึ้น

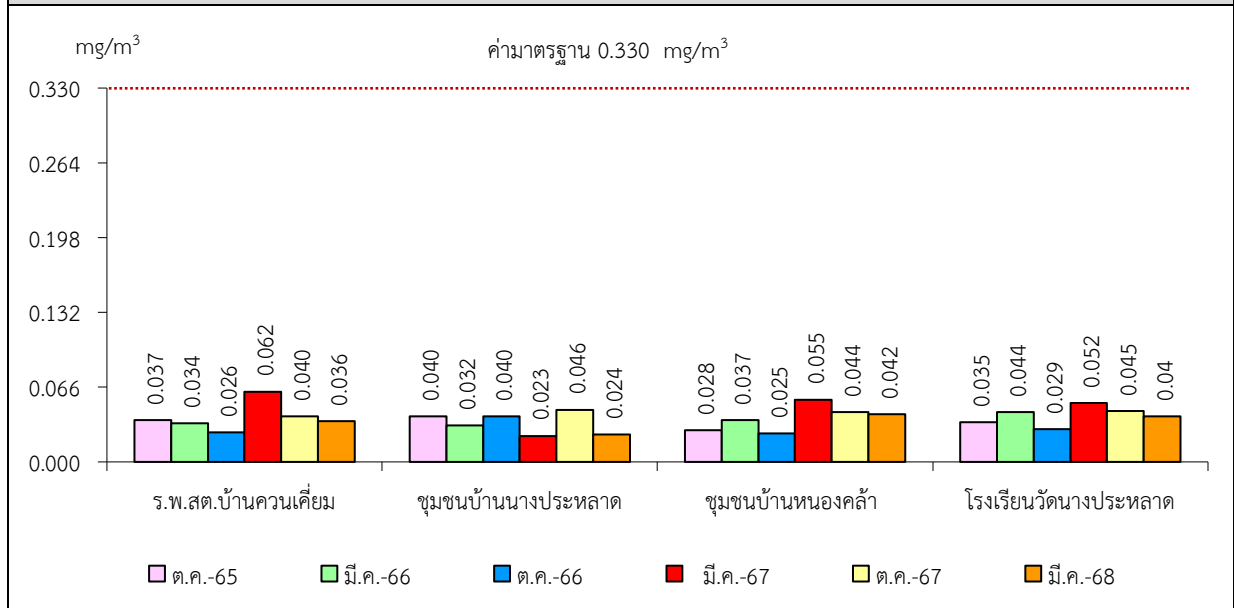
ตารางที่ 3-1 สรุปผลการตรวจวัดคุณภาพอากาศในบรรยากาศโดยทั่วไป

สถานีตรวจวัด	เดือน/ปี ที่ตรวจวัด	ผลการตรวจวัด (มิลลิกรัมต่อลูกบาศก์เมตร)*	
		ฝุ่นละอองแขวนลอยรวม (TSP)	ฝุ่นละอองขนาดเล็กกว่า 10 ไมครอน (PM-10)
โรงพยาบาลส่งเสริมสุขภาพ บ้านควนเคี่ยม	ตุลาคม 2565	0.037	0.017
	มีนาคม 2566	0.034	0.016
	ตุลาคม 2566	0.026	0.010
	มีนาคม 2567	0.062	0.023
	ตุลาคม 2567	0.040	0.014
	มีนาคม 2568	0.036	0.013
ชุมชนบ้านนางประหลาด	ตุลาคม 2565	0.040	0.019
	มีนาคม 2566	0.032	0.015
	ตุลาคม 2566	0.040	0.016
	มีนาคม 2567	0.023	0.009
	ตุลาคม 2567	0.046	0.017
	มีนาคม 2568	0.024	0.009
ชุมชนบ้านหนองคล้า	ตุลาคม 2565	0.028	0.013
	มีนาคม 2566	0.037	0.017
	ตุลาคม 2566	0.025	0.008
	มีนาคม 2567	0.055	0.021
	ตุลาคม 2567	0.044	0.016
	มีนาคม 2568	0.042	0.016
โรงเรียนวัดนางประหลาด	ตุลาคม 2565	0.035	0.016
	มีนาคม 2566	0.044	0.020
	ตุลาคม 2566	0.029	0.011
	มีนาคม 2567	0.052	0.020
	ตุลาคม 2567	0.045	0.019
	มีนาคม 2568	0.040	0.015
ค่ามาตรฐาน ¹⁾		0.330	0.120

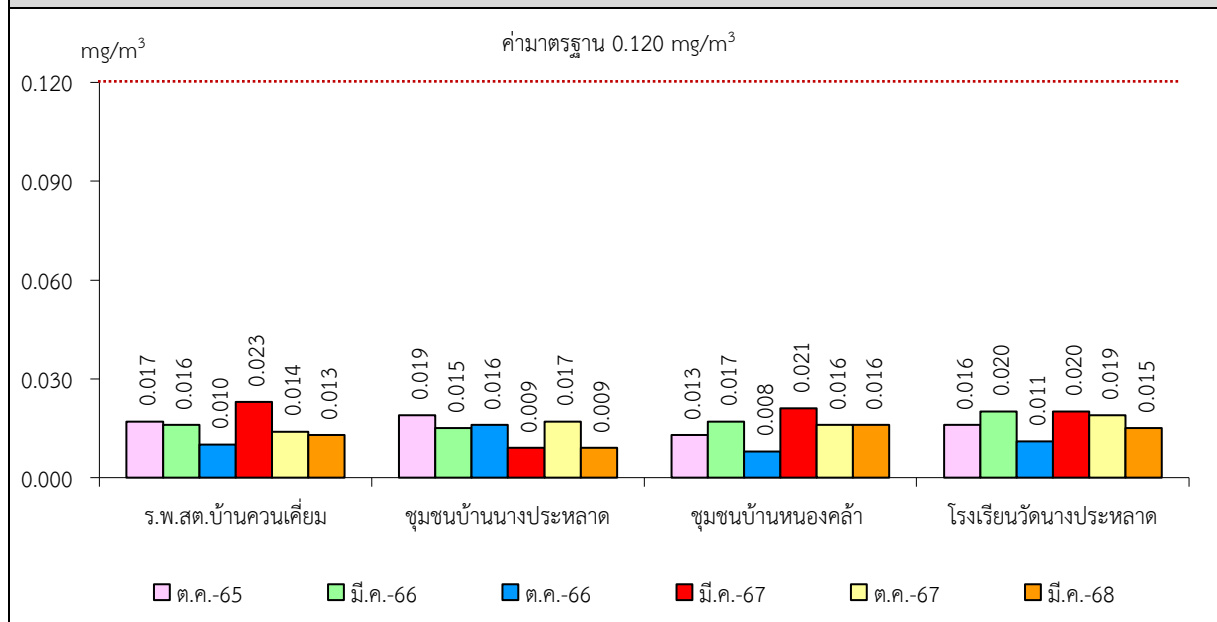
หมายเหตุ : ¹⁾ ประกาศคณะกรรมการสิ่งแวดล้อมแห่งชาติ ฉบับที่ 24 (พ.ศ.2547) เรื่อง กำหนดมาตรฐานคุณภาพอากาศในบรรยากาศโดยทั่วไป
ประกาศในราชกิจจานุเบกษา เล่ม 121 ตอนพิเศษ 104 ง ประกาศ ณ วันที่ 9 สิงหาคม พ.ศ. 2547

* รายงานค่าสูงสุดในการตรวจวัด 3 วันต่อเนื่อง

รูปที่ 3-1 กราฟแสดงผลการตรวจวัดปริมาณฝุ่นละอองแขวนลอยรวม (TSP) เปรียบเทียบกับ
ค่ามาตรฐาน



รูปที่ 3-2 กราฟแสดงผลการตรวจวัดปริมาณฝุ่นละอองขนาดเล็กกว่า 10 ไมครอน (PM-10)
เปรียบเทียบกับค่ามาตรฐาน



3.2.2 ระดับเสียง

1) ระดับเสียงเฉลี่ย 24 ชั่วโมง (L_{eq} 24 hrs.)

จากข้อมูลผลการตรวจวัดระดับเสียงเฉลี่ย 24 ชั่วโมง (L_{eq} 24 hrs.) โครงการเหมืองแร่โดโลไมต์ ประทานบัตรที่ 33382/16041 ของบริษัท ตรัง ยูซี จำกัด จำนวน 4 สถานี ได้แก่ โรงพยาบาลส่งเสริมสุขภาพบ้านควนเคี่ยม ชุมชนบ้านนางประหลาด ชุมชนบ้านหนองคล้า และโรงเรียนวัดนางประหลาด ที่ผ่านมาจนถึงเดือนมีนาคม 2568 พบว่า สถานีที่มีผลการตรวจวัดระดับเสียงเฉลี่ย 24 ชั่วโมง (L_{eq} 24 hrs.) สูงสุด คือชุมชนบ้านนางประหลาด ในเดือนตุลาคม 2567 มีค่าเท่ากับ 65.5 เดซิเบล (เอ) เมื่อนำมาเปรียบเทียบกับค่ามาตรฐาน พบว่า ผลการตรวจวัดมีค่าอยู่ในเกณฑ์มาตรฐานตามประกาศ คณะกรรมการสิ่งแวดล้อมแห่งชาติ ฉบับที่ 15 (พ.ศ. 2540) เรื่อง กำหนดมาตรฐานระดับเสียงโดยทั่วไป ที่กำหนดระดับเสียงเฉลี่ย 24 ชั่วโมง (L_{eq} 24 hrs.) ไว้ไม่เกิน 70.0 เดซิเบล (เอ) สรุปผลการตรวจวัดดังตารางที่ 3-2 และรูปที่ 3-3

2) ระดับเสียงสูงสุด (L_{max})

จากข้อมูลผลการตรวจวัดระดับเสียงสูงสุด (L_{max}) โครงการเหมืองแร่โดโลไมต์ ประทานบัตรที่ 33382/16041 ของบริษัท ตรัง ยูซี จำกัด จำนวน 4 สถานี ได้แก่ โรงพยาบาลส่งเสริมสุขภาพบ้านควนเคี่ยม ชุมชนบ้านนางประหลาด ชุมชนบ้านหนองคล้า และโรงเรียนวัดนางประหลาด ที่ผ่านมาจนถึงเดือนเมษายน 2568 พบว่า สถานีที่มีผลการตรวจวัดระดับเสียงสูงสุด (L_{max}) คือ ชุมชนบ้านนางประหลาด ในเดือนมีนาคม 2566 มีค่าการตรวจวัด เท่ากับ 106.8 เดซิเบล (เอ) เมื่อนำมาเปรียบเทียบกับค่ามาตรฐาน พบว่า ผลการตรวจวัดมีค่าอยู่ในเกณฑ์มาตรฐานตามประกาศ คณะกรรมการสิ่งแวดล้อมแห่งชาติ ฉบับที่ 15 (พ.ศ. 2540) เรื่อง กำหนดมาตรฐานระดับเสียงโดยทั่วไป ที่กำหนดระดับเสียงสูงสุด (L_{max}) ไว้ไม่เกิน 115.0 เดซิเบล (เอ) สรุปผลการตรวจวัดดังตารางที่ 3-2 และรูปที่ 3-4 ทั้งนี้ แสดงให้เห็นว่าการทำเหมืองและการขนส่งแร่ของโครงการมิได้ส่งผลกระทบด้านเสียงรบกวนแก่ชุมชนที่อยู่บริเวณใกล้เคียงแต่อย่างใด

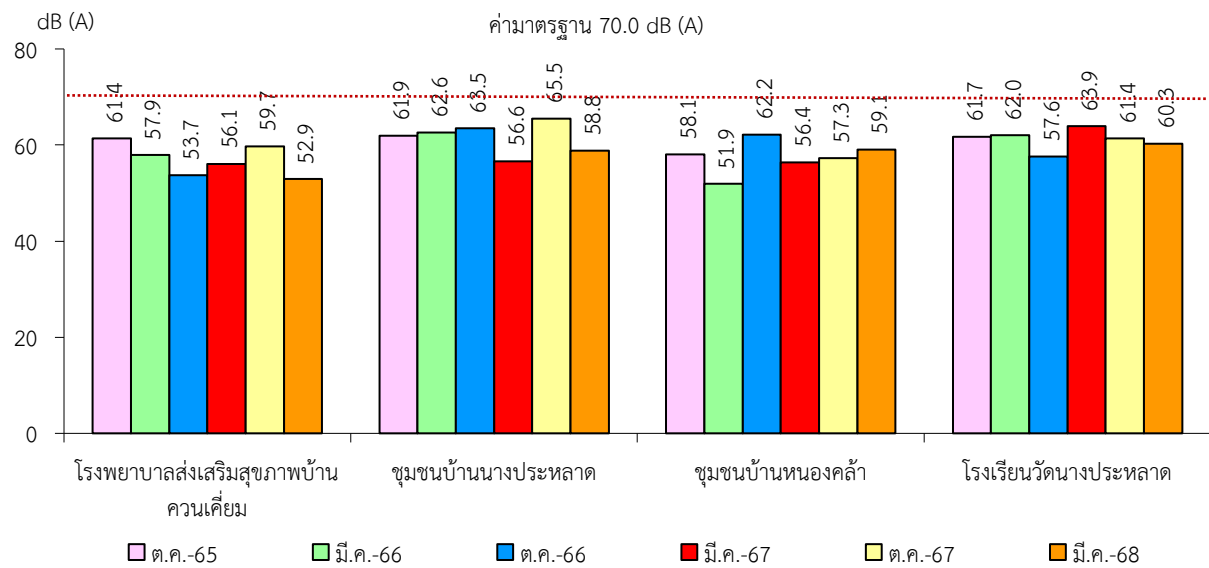
ตารางที่ 3-2 สรุปผลการตรวจวัดระดับเสียงโดยทั่วไป

สถานีตรวจวัด	เดือน/ปี ที่ตรวจวัด	ผลการตรวจวัด (เดซิเบล เอ)*	
		ระดับเสียงเฉลี่ย 24 ชั่วโมง (L_{eq} 24 hrs.)	ระดับเสียงสูงสุด (L_{max})
โรงพยาบาลส่งเสริมสุขภาพ บ้านควนเคี่ยม	ตุลาคม 2565	61.4	93.6
	มีนาคม 2566	57.9	91.7
	ตุลาคม 2566	53.7	97.3
	มีนาคม 2567	56.1	90.0
	ตุลาคม 2567	59.7	91.9
	มีนาคม 2568	52.9	96.7
ชุมชนบ้านนางประหลาด	ตุลาคม 2565	61.9	97.2
	มีนาคม 2566	62.6	106.8
	ตุลาคม 2566	63.5	105.9
	มีนาคม 2567	56.6	88.5
	ตุลาคม 2567	65.5	102.4
	มีนาคม 2568	58.8	90.4
ชุมชนบ้านหนองคล้า	ตุลาคม 2565	58.1	93.7
	มีนาคม 2566	51.9	81.0
	ตุลาคม 2566	62.2	101.1
	มีนาคม 2567	56.4	93.2
	ตุลาคม 2567	57.3	85.2
	มีนาคม 2568	59.1	93.6
โรงเรียนวัดนางประหลาด	ตุลาคม 2565	61.7	93.6
	มีนาคม 2566	62.0	93.9
	ตุลาคม 2566	57.6	92.6
	มีนาคม 2567	63.9	102.1
	ตุลาคม 2567	61.4	88.5
	มีนาคม 2568	60.3	94.6
ค่ามาตรฐาน ¹⁾		70.0	115.0

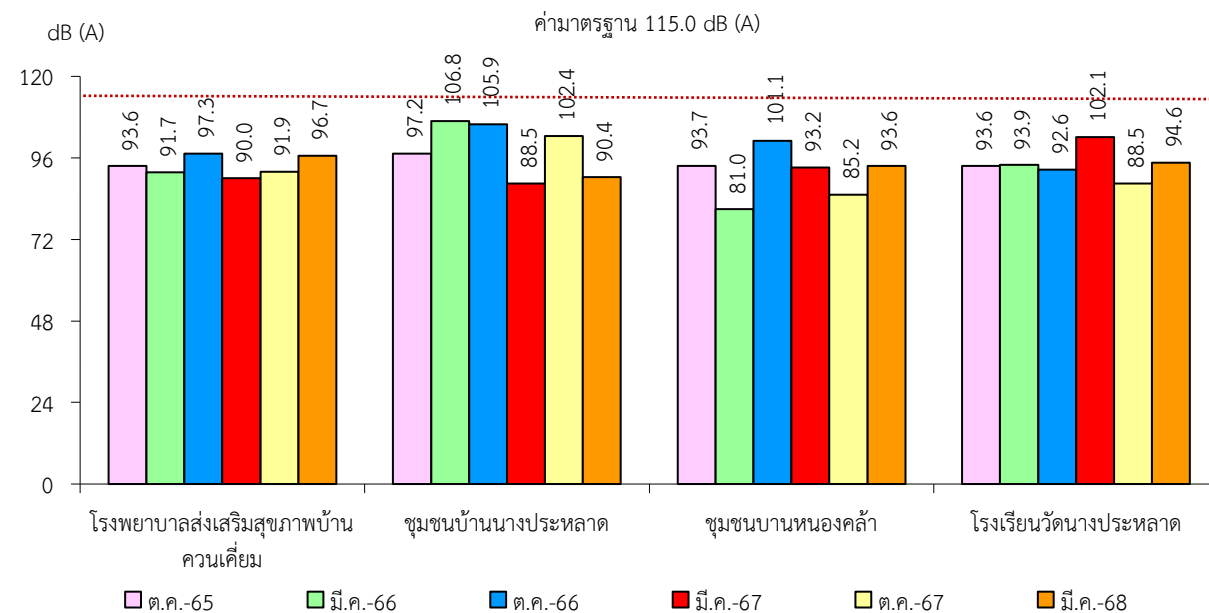
หมายเหตุ : ¹⁾ ประกาศคณะกรรมการสิ่งแวดล้อมแห่งชาติ ฉบับที่ 15 (พ.ศ. 2540) เรื่อง กำหนดมาตรฐานระดับเสียงโดยทั่วไป

* รายงานค่าสูงสุดในการตรวจวัด 3 วันต่อเนื่อง

รูปที่ 3-3 กราฟแสดงผลการตรวจวัดระดับเสียงเฉลี่ย 24 ชั่วโมง (L_{eq} 24 hrs.)
เปรียบเทียบกับค่ามาตรฐาน



รูปที่ 3-4 กราฟแสดงผลการตรวจวัดระดับเสียงสูงสุด (L_{max}) เปรียบเทียบกับค่ามาตรฐาน



3.2.3 ความสั่นสะเทือน

จากผลการตรวจวัดค่าความสั่นสะเทือนจากการระเบิดหน้าเหมืองโครงการเหมืองแร่โพลีไมด์ ประทานบัตรที่ 33382/16041 ของบริษัท ตรัง ยูซี จำกัด ที่ผ่านมาจนถึงเดือนมีนาคม 2568 พบว่า ผลการตรวจวัดส่วนใหญ่มีค่าต่ำกว่าขีดความสามารถที่เครื่องตรวจวัดความสั่นสะเทือนจะตรวจวัดได้ คือ มีค่าความถี่น้อยกว่า 1 เฮิรตซ์ ค่าความเร็วอนุภาคสูงสุ่น้อยกว่า 0.130 มิลลิเมตรต่อวินาที และการขจัดน้อยกว่า 0 มิลลิเมตร และมีบางช่วงเวลาที่สามารถตรวจวัดค่าความสั่นสะเทือนได้ ซึ่งผลการตรวจวัดมีค่าอยู่ในเกณฑ์มาตรฐานตามประกาศกระทรวงทรัพยากรธรรมชาติและสิ่งแวดล้อม เรื่อง กำหนดมาตรฐานควบคุมระดับเสียงและความสั่นสะเทือนจากการทำเหมืองหิน ตีพิมพ์ในราชกิจจานุเบกษา เล่ม 122 ตอนที่ 125 ง ลงวันที่ 29 ธันวาคม 2548 ยกเว้นเดือนมีนาคม 2565 และเดือนตุลาคม 2565 ไม่มีการระเบิดหน้าเหมืองเนื่องจากพื้นที่หน้าเหมืองมีน้ำท่วม ซึ่งเป็นบริเวณกว้าง สรุปผลการตรวจวัดดังตารางที่ 3-3

ตารางที่ 3-3 สรุปผลการตรวจวัดความสั่นสะเทือน

สถานี	เดือน/ปี	แนวแกน	ความถี่ (เฮิรตซ์)	ความเร็วอนุภาค (มม./วินาที)	ค่ามาตรฐาน ¹⁾	ระยะขจัด (มม.)	ค่ามาตรฐาน ¹⁾	แรงอัด อากาศ
ชุมชนบ้าน นางประหลาด	ต.ค. 2565	TRANSVERSE	ไม่มีการระเบิดหน้าเหมือง เนื่องจากมีน้ำท่วมซึ่งบริเวณพื้นที่บ่อเหมือง					
		VERTICAL						
		LONGITUDINAL						
	มี.ค. 2566	TRANSVERSE	N/A	<0.130	-	0.000	-	10.85
		VERTICAL	1	<0.130	4.7	0.010	0.75	
		LONGITUDINAL	N/A	0.244	-	0.000	-	
	ต.ค. 2566	TRANSVERSE	7	0.552	12.7	0.046	0.29	<0.500
		VERTICAL	N/A	0.307	-	0.000	-	
		LONGITUDINAL	N/A	0.694	-	0.000	-	
	มี.ค. 2567	TRANSVERSE	N/A	<0.130	-	0.000	-	<0.500
		VERTICAL	N/A	<0.130	-	0.000	-	
		LONGITUDINAL	N/A	<0.130	-	0.000	-	
	ต.ค. 2567	TRANSVERSE	N/A	<0.130	-	0.000	-	<0.500
		VERTICAL	N/A	<0.130	-	0.000	-	
		LONGITUDINAL	N/A	<0.130	-	0.000	-	
	มี.ค. 2568	TRANSVERSE	N/A	<0.130	-	0.000	-	<0.500
		VERTICAL	N/A	<0.130	-	0.000	-	
		LONGITUDINAL	N/A	<0.130	-	0.000	-	

หมายเหตุ : ¹⁾ ประกาศกระทรวงทรัพยากรธรรมชาติและสิ่งแวดล้อม เรื่อง กำหนดมาตรฐานควบคุมระดับเสียงและความสั่นสะเทือนจากการทำเหมืองหิน ตีพิมพ์ในราชกิจจานุเบกษา เล่ม 122 ตอนที่ 125 ง ลงวันที่ 29 ธันวาคม 2548

N/A หมายถึง Frequency <1 Hz, Velocity <0.130 mm/sec และ Displacement <0 mm

3.2.4 คุณภาพน้ำ

1) คุณภาพน้ำผิวดิน

จากข้อมูลผลการติดตามตรวจสอบคุณภาพน้ำผิวดิน โครงการเหมืองแร่โดโลไมต์ ประทานบัตรที่ 33382/16041 ของบริษัท ตรัง ยูซี จำกัด จำนวน 1 สถานี ได้แก่ ชุมเหมืองใกล้เคียงพื้นที่โครงการทางด้านทิศตะวันตก ที่ผ่านมาจนถึงเดือนมีนาคม 2568 พบว่า ผลการวิเคราะห์หมีค่าอยู่ในเกณฑ์มาตรฐานคุณภาพน้ำในแหล่งน้ำผิวดินตามประกาศคณะกรรมการสิ่งแวดล้อมแห่งชาติ ฉบับที่ 8 (พ.ศ. 2537) ออกตามความในพระราชบัญญัติส่งเสริมและรักษาคุณภาพสิ่งแวดล้อมแห่งชาติ พ.ศ. 2535 เรื่อง กำหนดมาตรฐานคุณภาพน้ำในแหล่งน้ำผิวดิน ตีพิมพ์ในราชกิจจานุเบกษา เล่ม 111 ตอนที่ 16 ง ลงวันที่ 24 กุมภาพันธ์ 2537 (ประเภทที่ 3) สรุปได้ดังตารางที่ 3-4 และรูปที่ 3-5

2) คุณภาพน้ำใต้ดิน

จากข้อมูลผลการติดตามตรวจสอบคุณภาพน้ำในแหล่งน้ำใต้ดินที่อยู่ใกล้เคียงโครงการเหมืองแร่โดโลไมต์ ประทานบัตรที่ 33382/16041 ของบริษัท ตรัง ยูซี จำกัด จำนวน 1 สถานี ได้แก่ น้ำบ่อต้นบ้านควนเคี่ยม และน้ำบาดาลบ้านนางประหลาด ที่ผ่านมาจนถึงเดือนมีนาคม 2568 พบว่า ผลการวิเคราะห์ส่วนใหญ่มีค่าอยู่ในเกณฑ์กำหนดที่เหมาะสม และบางพารามิเตอร์ไม่อยู่ในเกณฑ์กำหนดที่เหมาะสม แต่อยู่ในเกณฑ์อนุโลมสูงสุด ตามประกาศกระทรวงทรัพยากรธรรมชาติและสิ่งแวดล้อม เรื่อง กำหนดหลักเกณฑ์และมาตรการในทางวิชาการสำหรับการป้องกันด้านสาธารณสุขและการป้องกันในเรื่องสิ่งแวดล้อมเป็นพิษ พ.ศ. 2551 ตีพิมพ์ในราชกิจจานุเบกษา เล่ม 125 ตอนพิเศษ 85 ง ลงวันที่ 21 พฤษภาคม 2551 สรุปผลการวิเคราะห์ดังตารางที่ 3-5 และรูปที่ 3-6

ตารางที่ 3-4 สรุปผลการวิเคราะห์คุณภาพน้ำผิวดิน

สถานีตรวจวัด	พารามิเตอร์	pH	TSS	TDS	Total Hardness (as CaCO ₃)	Turbidity	Sulfate	Iron	Arsenic	Cadmium	Lead
	หน่วย	-	mg/L	mg/L	mg/L	NTU	mg/L	mg/L	mg/L	mg/L	mg/L
ชุมเหืองใกล้เคียงพื้นที่ โครงการทางด้านทิศ ตะวันตก	ต.ค. 2565	7.9	6.6	191	186	1.1	<5	<0.01	<0.01	<0.002	<0.01
	มี.ค. 2566	8.0	7.2	282	244	3.7	6	0.01	<0.01	<0.002	<0.01
	ต.ค. 2566	8.1	<5.0	288	225	<1.0	<5.0	<0.01	<0.01	<0.002	<0.01
	มี.ค. 2567	8.2	<5.0	304	252	<1.0	6.8	0.04	<0.01	<0.002	<0.01
	ต.ค. 2567	7.9	24.6	151	112	45	7.7	<0.01	<0.01	<0.002	<0.01
	มี.ค. 2568	8.4	5.1	233	188	<1.0	8.5	<0.01	<0.01	<0.002	<0.01
ค่ามาตรฐาน ¹⁾		5.0-9.0	-	-	-	-	-	-	ไม่เกิน 0.01	ไม่เกิน 0.05 ²⁾	ไม่เกิน 0.05

หมายเหตุ : ¹⁾ ประกาศคณะกรรมการสิ่งแวดล้อมแห่งชาติ ฉบับที่ 8 (พ.ศ. 2537) ออกตามความในพระราชบัญญัติส่งเสริมและรักษาคุณภาพสิ่งแวดล้อมแห่งชาติ พ.ศ. 2535 เรื่อง กำหนดมาตรฐานคุณภาพน้ำในแหล่งน้ำผิวดิน
ตีพิมพ์ในราชกิจจานุเบกษา เล่ม 111 ตอนที่ 16 ง ลงวันที่ 24 กุมภาพันธ์ 2537 (ประเภทที่ 3)

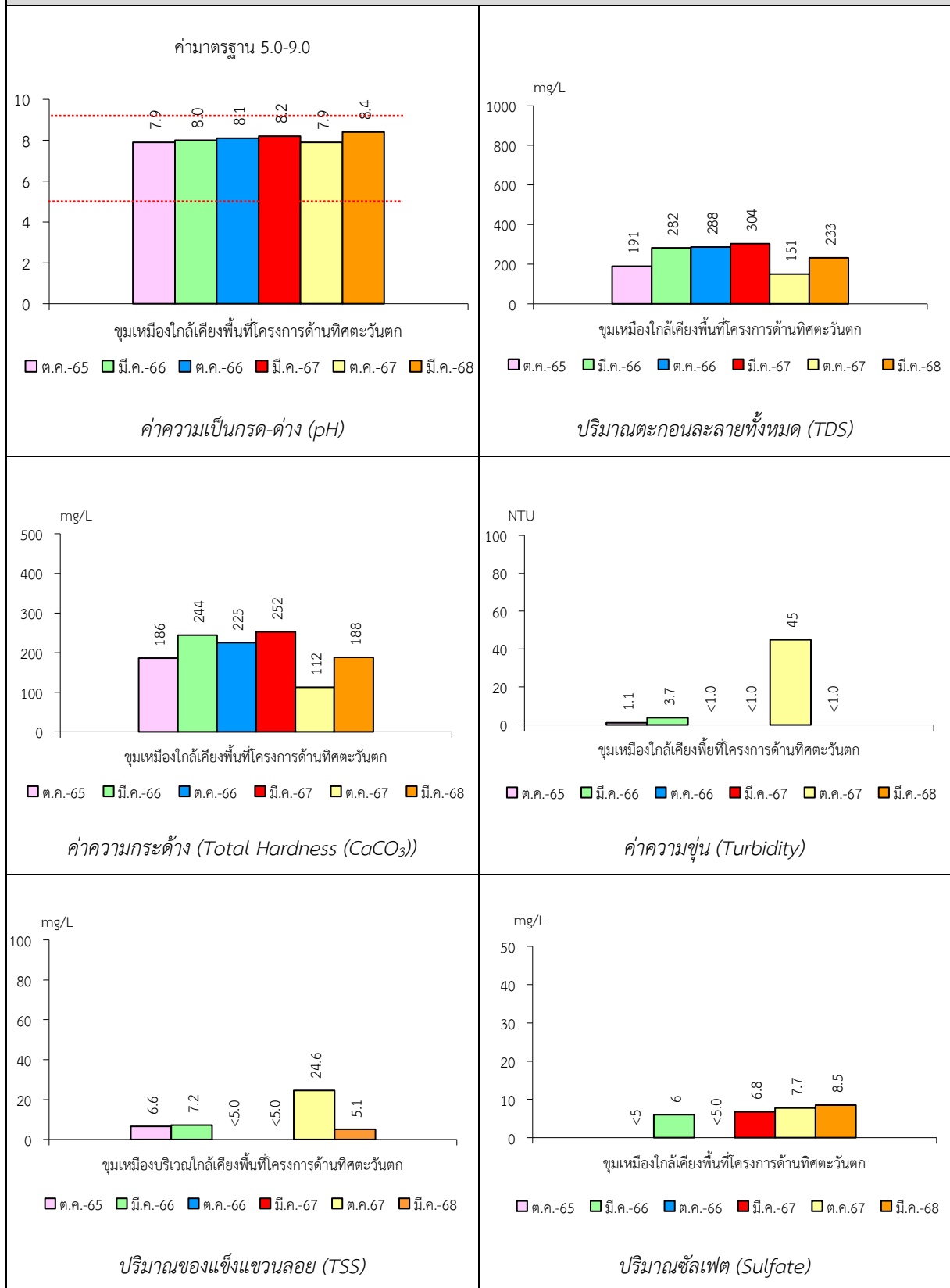
²⁾ น้ำที่มีความกระด้างในรูปของ CaCO₃ เกินกว่า 100 มิลลิกรัมต่อลิตร

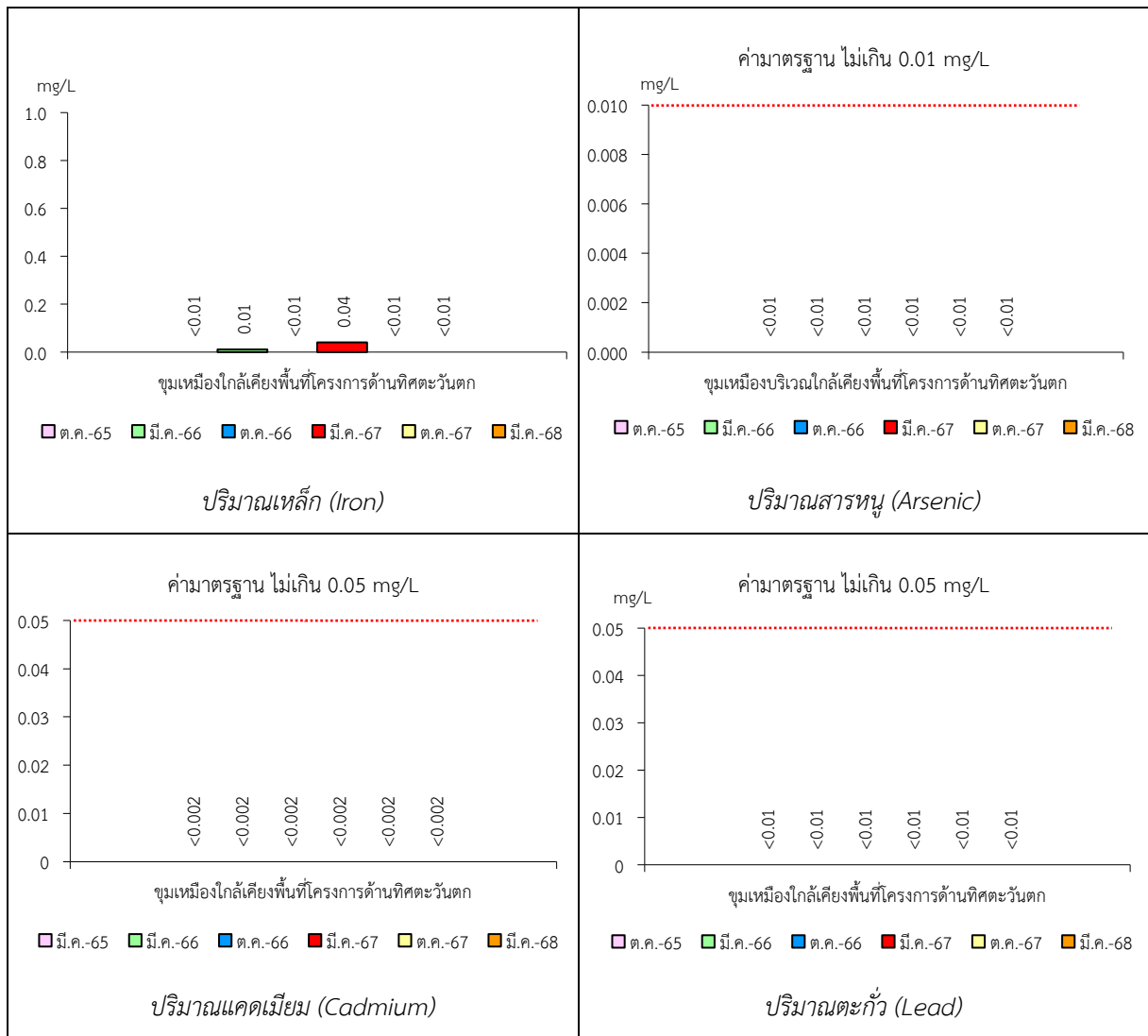
ตารางที่ 3-5 สรุปผลการวิเคราะห์คุณภาพน้ำใต้ดิน

สถานีตรวจวัด	พารามิเตอร์	pH	TSS	TDS	Total Hardness (CaCO ₃)	Turbidity	Sulfate	Iron	Arsenic	Cadmium	Lead
	หน่วย	-	mg/L	mg/L	mg/L as	NTU	mg/L	mg/L	mg/L	mg/L	mg/L
น้ำบ่อน้ำบ้านควนเคี่ยม	ต.ค. 2565	5.5	<5.0	37	12	<1.0	<5	<0.01	<0.01	<0.002	<0.01
	มี.ค. 2566	5.4	<5.0	48	11	1.6	<5	<0.01	<0.01	<0.002	<0.01
	ต.ค. 2566	5.6	<5.0	258	9	<1.0	<5.0	<0.01	<0.01	<0.01	<0.01
	มี.ค. 2567	6.6	<5.0	120	17	<1.0	<5	<0.01	<0.01	<0.01	<0.01
	ต.ค. 2567	7.3	<5.0	85	7	<1.0	<5	<0.01	<0.01	<0.01	<0.01
	มี.ค. 2568	6.3	<5.0	96	13	<1.0	<5	<0.01	<0.01	<0.01	<0.01
น้ำประปาบาดาล บ้านนางประหลาด	ต.ค. 2565	7.6	<5.0	260	237	<1.0	<5	<0.01	<0.01	<0.002	<0.01
	มี.ค. 2566	7.8	<5.0	288	231	1.1	<5	<0.01	<0.01	<0.002	<0.01
	ต.ค. 2566	7.8	<5.0	378	235	<1.0	<5.0	<0.01	<0.01	<0.01	<0.01
	มี.ค. 2567	8.2	<5.0	306	235	<1.0	<5	<0.01	<0.01	<0.01	<0.01
	ต.ค. 2567	7.9	<5.0	252	231	<1.0	<5	<0.01	<0.01	<0.01	<0.01
	มี.ค. 2568	8.2	<5.0	322	231	<1.0	6.0	<0.01	<0.01	<0.01	<0.01
เกณฑ์กำหนดที่เหมาะสม		7.0-8.5	-	ไม่เกิน 600	ไม่เกิน 300	5	ไม่เกิน 200	ไม่เกิน 0.5	ต้องไม่มีเลย	ต้องไม่มีเลย	ต้องไม่มีเลย
เกณฑ์อนุโลมสูงสุด		6.5-9.2	-	1,200	500	20	250	1.0	0.05	0.01	0.05

หมายเหตุ : ¹⁾ ประกาศกระทรวงทรัพยากรธรรมชาติและสิ่งแวดล้อม เรื่อง กำหนดหลักเกณฑ์และมาตรการในทางวิชาการสำหรับการป้องกันด้านสาธารณสุขและการป้องกันในเรื่องสิ่งแวดล้อมเป็นพิษ พ.ศ. 2551
ตีพิมพ์ในราชกิจจานุเบกษา เล่ม 125 ตอนพิเศษ 85 ง ลงวันที่ 21 พฤษภาคม 2551

รูปที่ 3-5 กราฟแสดงผลการศึกษาคุณภาพแหล่งน้ำผิวดินเปรียบเทียบกับค่ามาตรฐาน





รูปที่ 3-6 กราฟแสดงผลการศึกษาคุณภาพแหล่งน้ำใต้ดินเปรียบเทียบกับค่ามาตรฐาน

